SHEMA PLANA PARCELACIJE S BROJČANIM POKAZATELJIMA

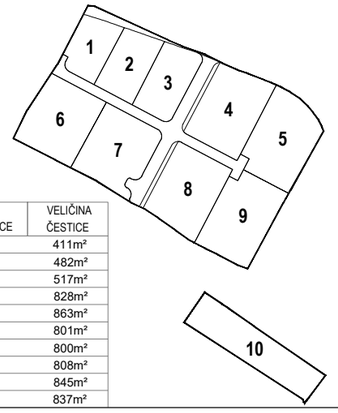

BROJ ČESTICE	VELIČINA ČESTICE
1	411m²
2	482m²
3	517m²
4	828m²
5	863m²
6	801m²
7	800m²
8	808m²
9	845m²
10	837m²

PRIKAZ URBANISTIČKIH PARAMETARA

MJEŠOVITA NAMJENA - stambeno poslovna M1

VIŠESTAMBENE GRAĐEVINE
min. površina čestice: 800m2
min. širina čestice: nije propisana
max. visina: 9m
katnost: Po+P+1+Pk ili P+2
kig 0.4

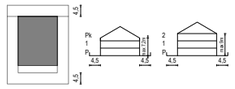

STAMBENE GRAĐEVINE ZA INDIVIDUALNO STANOVANJE
min. površina čestice: 400m2
min. širina čestice: 14m
max. visina: 9m
katnost: Po+P+1+Pk
kig 0.3

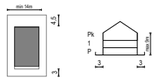

TUMAČ PLANSKOG ZNAKOVLJA

- GRANICA OBUHVATA UPU-a
- OBVEZNI GRAĐEVNI PRAVAC
- GRANICA GRAĐEVINSKOG PODRUČJA NASELJA
- M1 — MJEŠOVITA NAMJENA - STAMBENO POSLOVNA
- OS CESTE — ZAŠTITNI POJAS ŽUPANIJSKE CESTE ŽC 6231*
- GLAVNA CESTA — SABIRNA CESTA
- KOLNO-PJEŠAČKE POVRŠINE (unutar - izvan obuhvata)
- A — A OZNAKA PRESJEKA

(*prema čl. 4. i 55. Zakona o cestama)

URBANISTIČKI PLAN UREĐENJA "STONSKO POLJE" - istočni dio

LIST 1. **KORIŠTENJE I NAMJENA POVRŠINA**
PRIJEDLOG PLANA

URBANIZAM d.o.o. Dubrovnik

0 — 50m — 100m — 250m

S

Županija:	DUBROVAČKO-NERETVANSKA	Općina:	STON
Naziv prostornog plana:	**URBANISTIČKI PLAN UREĐENJA "STONSKO POLJE" - istočni dio** **PRIJEDLOG PLANA**		
Naziv kartografskog prikaza:	KORIŠTENJE I NAMJENA POVRŠINA		
Broj kartografskog prikaza:	1.	Mjerilo kartografskog prikaza:	1 : 1 000
Odluka predstavničkog tijela o izradi plana (službeno glasilo): Odluka Općinskog vijeća Općine Ston o izradi dijela Urbanističkog plana uređenja "Stonsko polje" - istočni dio (Službeni glasnik Općine Ston 8/23.)		Odluka predstavničkog tijela o donošenju plana (službeno glasilo): .	
Javna rasprava (datum objave): . Ponovna javna rasprava (datum objave): .		Javni uvid održan: . Javni uvid za ponovnu javnu raspravu održan: .	
Pečat tijela odgovornog za provođenje javne rasprave:		Odgovorna osoba za provođenje javne rasprave: Valentina Vitković	
		Mjesto i datum izrade plana:	Dubrovnik, rujan 2025.
Suglasnosti i mišljenja nadležnih organa uprave na plan: .			
Pravna osoba / tijelo koje je izradilo plan:		URBANIZAM Dubrovnik d.o.o. Dubrovnik	
Pečat pravne osobe/tijela koje je izradilo plan: M.P. URBANIZAM Dubrovnik d.o.o. Vukovarska 8/II, 20 000 DUBROVNIK		Odgovorna osoba: dr.sc. Zrinka Rudež, dipl.ing.arh. Direktor	
Odgovorni voditelj izrade plana: M.P.		dr.sc. Zrinka Rudež, dipl.ing.arh.	
Stručni tim u izradi plana: Pavo Đukan, univ.mag.ing.prosp.arch. Ivan Goluža, dipl.ing.grad. Jurica Knego, univ.mag.geogr. i univ.mag.ing.geod.et geoinf. Ines Marković Knego, mag.ing.arch. dr.sc. Zrinka Rudež, dipl.ing.arh.			
Pečat predstavničkog tijela: M.P.		Predsjednik predstavničkog tijela: .	
Istovjetnost ovog prostornog plana s izvornikom ovjerava: (ime, prezime i potpis)		Pečat nadležnog tijela: M.P.	